

**"POR MEDIO DE LA CUAL SE PRORROGA UNA CONCESIÓN DE AGUAS Y SE
DICTAN OTRAS DETERMINACIONES"**
(CA 023-06)

La Secretaría General y Autoridad Ambiental de la Corporación Autónoma Regional de Chivor "CORPOCHIVOR", en ejercicio de sus funciones establecidas por el Consejo Directivo mediante Acuerdo N°03 del veinticuatro (24) de febrero de 2016, y,

CONSIDERANDO

Que mediante Resolución No.571 del 30 de mayo de 2006, la Corporación Autónoma Regional de Chivor, CORPOCHIVOR, otorgó concesión de aguas superficiales a favor del señor Jaime Alejandro Hoyos Falla, identificado con cédula de ciudadanía No. 9.086.001 de Cartagena, obrando en calidad de apoderado de la empresa AES CHIVOR, según escritura pública 2459 del 10-05-05, en cantidad de 0.35 lps, a derivar de la fuente de uso público Sin Nombre, para satisfacer necesidades de uso doméstico, en beneficio de los predios Cachipay, El Cocuy y El Piedrón, ubicados en las veredas San Rafael, Calichana y Cachipay, respectivamente, del municipio de Santa María - Boyacá

Que mediante Resolución No. 1061 del 06 de octubre de 2006, esta Corporación, modificó el artículo primero de la Resolución 571 del 30 de mayo de 2006, en cuanto al caudal total otorgado y los usos del mismo, quedando de la siguiente manera:

"ARTÍCULO PRIMERO: otorgar concesión de aguas a nombre del señor JAIME ALEJANDRO HOYOS FALLA, identificado con cédula de ciudadanía No. 9.086.001 de Cartagena, quien obra en calidad de apoderado de la empresa AES CHIVOR S.A. E.S.P., en cantidad de 0.441 lps, a derivar de la fuente de uso público Sin Nombre, en beneficio de los predios Cachipay, El Cocuy y El Piedrón, ubicados en las veredas San Rafael, Calichana y Cachipay, respectivamente, del municipio de Santa María - Boyacá, con el fin de satisfacer necesidades de uso doméstico e industrial (sistema contra incendios)." Subrayado fuera del texto.

Que a través de Resolución No. 677 del 06 de agosto de 2008, CORPOCHIVOR, aceptó y recibió el sistema de captación y control de caudal construido por la empresa AES CHIVOR.

Que mediante Resolución No. 1211 del 31 de diciembre de 2008, la Corporación Autónoma Regional de Chivor, CORPOCHIVOR, modificó el artículo primero de la Resolución No. 1061 del 6 de octubre de 2006, respecto al caudal otorgado, de manera tal, que ya no corresponda a 0.441 lps, sino a 0.49 lps.

Que por oficio con radicado No. 2016ER2721 del 18 de septiembre de 2016, la empresa AES CHIVOR, identificada con Nit. 830.025.205-2, representada legalmente por el señor Federico Echavarría Restrepo, identificado con cédula de ciudadanía No. 71.637.342 de Medellín, solicitó prórroga de la Concesión de aguas otorgada a su favor mediante Resolución No.571 del 30 de mayo de 2006, allegando la totalidad de los documentos necesarios para dicho trámite.

Que con fundamento en lo anterior, La Secretaría General y Autoridad Ambiental de CORPOCHIVOR, emitió Auto de fecha 10 de junio de 2016, "por medio del cual se admite una



CORPORACIÓN AUTÓNOMA
REGIONAL DE CHIVOR

CORPOCHIVOR

RESOLUCIÓN No.

DE

27 MAR 2018

TERRITORIO: *Agroambiental*

solicitud de prórroga de un trámite de concesión de aguas y de dictan otras determinaciones"
fijando visita de inspección ocular a los predios Cachipay, El Cocuy y El Piedrón, ubicados en las veredas San Rafael, Calichana y Cachipay, respectivamente, del municipio de Santa María - Boyacá, para el día 23 de junio de 2016.

Que dando cumplimiento a lo dispuesto por el Artículo 2.2.3.2.9.4., Sección 9, Capítulo 2, Título 3, Parte 2, Libro 2 del Decreto 1076 del 2015 y Artículo 69 de la Ley 99 de 1993, la Secretaría General y Autoridad Ambiental de CORPOCHIVOR, ordenó fijar dos (2) avisos, uno en el Boletín Oficial de la Entidad y otro en la Alcaldía Municipal de Santa María - Boyacá, por un término de diez (10) días, donde se informaba el contenido del Auto de fecha 10 de junio de 2016.

Que ni antes, ni durante la diligencia a la que se ha hecho referencia se presentó oposición alguna.

Que el día 23 de junio de 2016, funcionarios adscritos al proyecto de Seguimiento Control y Vigilancia de los Recursos Naturales de CORPOCHIVOR, llevaron a cabo la visita de inspección ocular, con fundamento en la cual se emitió Concepto Técnico de fecha 24 de junio de 2016. El cual establece entre otras cosas, lo siguiente:

"(...)

3. ASPECTOS DE LA VISITA

3.1 Observaciones de campo.

La visita técnica se realizó en compañía de la ingeniera LILIANA GONZALEZ, en calidad de analista ambiental de la empresa AES CHIVOR, quien fue delegada por el titular del permiso de concesión de aguas y solicitante, para atender la visita de inspección ocular, quien indicó el sitio en donde se realizara la captación y utilización del recurso hídrico en la fuente de uso público denominada Quebrada Sin Nombre en las coordenadas Latitud N 4°52'54,3" Longitud W - 73°14'50,4" a una altura sobre el nivel del mar de 896,5 metros.

El recurso hídrico se utiliza para consumo doméstico, atendiendo las necesidades de ciento sesenta y cinco (165) habitantes permanente y cien (100) transitorias, beneficiando los predios, Cachipay, El Cocuy y El Piedrón, ubicados en las veredas San Rafael, Calichana y Cachipay, respectivamente, así mismo, requieren el recurso hídrico para uso industrial del sistema contra incendios y mantenimiento de las instalaciones.

Se observa una cobertura vegetal circundante densa influenciada por la presencia de bosques fragmentados con vegetación secundaria predominante típica de la zona, correspondiente a especies como tuno, amarillos, anime, guayabote, palo cruz, yopos, Guamos, Guaney, Higuerón, Guaranay, Guadua, aceitunos, platanillo, tachuelos, entre otras especies de menor tamaño. Se recomienda mejorar la cobertura forestal boscosa, protegiendo adecuadamente la faja paralela a la línea de mareas máximas de la fuente hídrica, respetando los treinta (30) metros a cada lado de la ribera de la fuente hídrica, teniendo en cuenta que las estructuras para el tratamiento del agua se construyó sobre la margen derecha a la fuente hídrica dentro de la ronda de protección.

No se evidenciaron usuarios del recurso hídrico aguas abajo de la captación del interesado del trámite del permiso de concesión de aguas, sin embargo, se evidencia un estanque construido por los soldados del batallón utilizado en ocasiones para el cultivo de peces o recreación, realizando captación del recurso mediante manguera de una pulgada y tres cuartos de diámetro (1 ¾"), aguas

arriba, por otra parte, no se observaron vertimientos líquidos sobre la fuente objeto del trámite.

No se pudo observar la caja de control de caudal debido a que no se pudo tener acceso al lugar donde opera la planta de tratamiento, se observa una estructura a la cual no se evidencia rebose hacia la fuente hídrica, sin embargo, se verifican las memorias de cálculo y planos contenidos en el expediente y se determina que cumple, por otra parte, se observa una entrada de caudal superior, a la de diseño del sistema de tratamiento de agua potable, teniendo en cuenta que existe rebose por las tapas de inspección del tanque de almacenamiento, ocasionando salida del recurso por sitios no adecuados. No se evidencia uso eficiente y racional del recurso hídrico.

El aforo de caudal se realizó acotando las dimensiones del vertedero trapezoidal con el cuenta la canalización construida en la fuente hídrica, lo anterior con el fin de determinar la disponibilidad de hídrica.

No se presentaron oposiciones al trámite, ni en el tiempo de fijación de los avisos ni en el día de la visita.

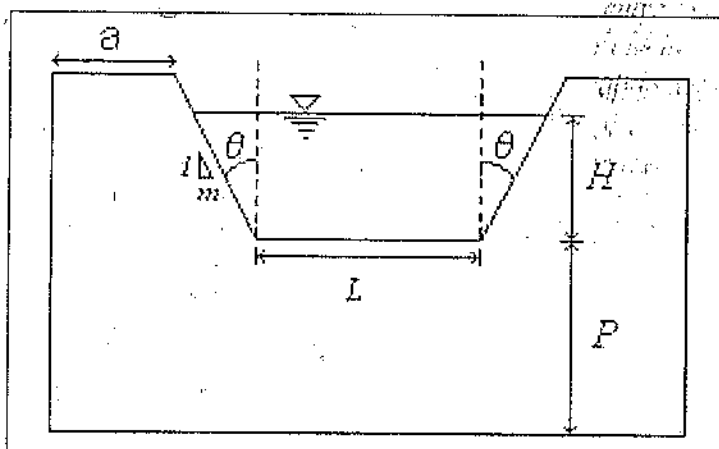
3.2 Datos Técnicos

Con el fin de conocer la disponibilidad del recurso hídrico, se procedió a realizar aforo de la fuente, objeto del trámite de permiso de concesión de aguas:

Fuente Sin Nombre.

Vertedero Trapezoidal

La fuente hídrica cuenta con un vertedero trapezoidal antes de la captación en el cual se procedió a acotar las distintas medidas de la caja, este método es comúnmente utilizado para corrientes de bajo caudal, en plantas de tratamiento de aguas residuales y en industrias que manejan bajos caudales.



Dónde:

$$Q = 1,861 * L * H^{3/2}$$



CORPORACIÓN AUTÓNOMA
REGIONAL DE CHIVOR

CORPOCHIVOR

RESOLUCIÓN No.

DE
27 MAR 2018

TERRITORIO - *Agroambiental*

$$Q = 1,861 * 0,15 \text{ m} * (0,09 \text{ m})^{3/2}$$

$$Q = 0,00754 \text{ m}^3/\text{s}$$

$$Q = 7,54 \text{ Litros por segundo}$$

Datos obtenidos sobre las coordenadas aforadas en la Fuente Sin Nombre:

- Caudal promedio aforado: 7,54 Litros Por Segundo
- Reducción estimada en época de verano (60%): 4,52 Litros Por Segundo.
- Caudal disponible en época de verano: 3,02 Litros Por Segundo.
- Caudal ecológico (30%): 0,91 Litros Por Segundo.
- CAUDAL TOTAL DISPONIBLE: 2,11 Litros Por Segundo.

Ubicación sitio: Coordenadas Geográficas (G,Mn.Sg.). En caso de que se tomen varios puntos se deben registrar todas las coordenadas.

Latitud 4°52'54,3" Longitud -73°14'50,4" Altura 896,5 m.s.n.m. Captación Fuente innominada.

Cuenca Río Lengupá Subcuenca Río Lengupá Sector Bajo Microcuenca Quebrada Negra

3.3 Análisis y evaluación de la Información

El interesado de la concesión de agua, requiere el recurso hídrico para los siguientes usos:

CAUDAL SOLICITADO POR EL (LOS) INTERESADOS:		
Nivel de complejidad RAS 2000	BAJO	
Temperatura °C Municipio Santa María Altura: 896,5 m.s.n.m.	23	°C
Dotación Neta (Dn) Res. 2320 de 2009	90	Lts/Hab-día
Porcentaje de Perdidas (%P) - Res. 2320 de 2009	25	%
Dotación bruta (Db) = Dn/(1-%P)	120	Lts/Hab-día
Número de Usuarios Actuales	3	Predios - Usuarios
Número de usuarios solicitados para ampliación	0	usuarios
Número Total de Usuarios	3	Predios - Usuarios
Densidad Poblacional	88	hab/vivienda
Población de Diseño (Pd)	265	Hab
Población Flotante (Pf) = 3% Pd	0	Hab
Población Total (Pt)	265	Hab
Qmd = (Pd * Db)/86400	0,37	Lps

K1	1,3	
$QMD = Qmd * K1$	0,48	Lps
k2	1,60	
$QMH = QMD * K2$	0,77	Lps
Perdidas por conducción (3%)	0,79	
Perdidas por PTAB (3%)	0,81	
CAUDAL TOTAL A OTORGAR PARA USO DOMÉSTICO.	0,81	Lps

Uso industrial (sistema contra incendios).

Volumen sistema contra incendios = $50 m^3 + 670 m^3 = 720 m^3 * 4 = 2880 m^3/año$.

Caudal contra incendios = 0,0913 litros por segundo.

Caudal total solicitado	0,90 Litros por segundo
-------------------------	-------------------------

Respecto a la capacidad hídrica en la fuente aforada, esta cuenta con la disponibilidad necesaria para satisfacer la demanda requerida por el usuario de los predios Cachipay, El Cocuy y El Piedrón, ubicados en las veredas San Rafael, Calichana y Cachipay, Respectivamente, del municipio de Santa María, con destino a satisfacer las necesidades para uso Doméstico e Industrial.

4. CONCEPTO TÉCNICO

De acuerdo a la visita técnica, los datos técnicos, al análisis y evaluación de la información, se emite el siguiente concepto técnico:

Las fuentes hídricas objeto de la solicitud del permiso de concesión de aguas superficiales, presenta las siguientes características:

Fuente Sin Nombre:

- Caudal promedio aforado: 7,54 Litros Por Segundo
- Reducción estimada en época de verano (60%): 4,52 Litros Por Segundo.
- Caudal disponible en época de verano: 3,02 Litros Por Segundo.
- Caudal ecológico (30%): 0,91 Litros Por Segundo.
- **CAUDAL TOTAL DISPONIBLE: 2,11 Litros Por Segundo.**

Teniendo en cuenta las condiciones relacionadas anteriormente, desde el punto de vista técnico, se recomienda PRORROGAR concesión de aguas superficiales a nombre del señor FEDERICO RICARDO ECHAVARRIA RESTREPO identificado con cédula de ciudadanía número 71.637.342 de Medellín, en calidad de Representante Legal de la empresa AES CHIVOR & CIA SA ESP con NIT 830025205 - 2, o quien haga sus veces, en cantidad de 0,90 Litros Por Segundo, a derivar de

la fuente de uso público denominada Fuente Sin Nombre, en beneficio de los predios Cachipay, El Cocuy y El Piedrón, ubicados en las veredas San Rafael, Calichana y Cachipay, respectivamente, del municipio de Santa María, con destino a satisfacer las necesidades de uso Doméstico e industrial (sistema contra incendios). Una vez allegue la Autorización Sanitaria Favorable expedida por la Secretaria de Salud de Boyacá.

El interesado debe presentar ante la Corporación dentro de los sesenta (60) días siguientes a la notificación del acto administrativo que prorroga la concesión de aguas superficiales, las memorias de cálculo y planos del sistema de control de caudal que garantice que se va a derivar el caudal otorgado por CORPOCHIVOR, para su evaluación y respectiva aprobación, se recomienda modificar la estructura existente.

Una vez construidas o modificadas las obras aprobadas por la Corporación, el titular de la concesión debe informar a la Entidad, con el propósito de que dichas obras sean revisadas a satisfacción para poder entrar en funcionamiento.

El interesado debe presentar ante la Corporación en un plazo no mayor a sesenta (60) días contados a partir de la notificación del acto administrativo que prorroga el permiso de concesión, las actividades desarrolladas tendientes a la reducción de pérdidas en el sistema de captación, aducción, conducción, sistema de almacenamiento y red de distribución y las demás contenidas en el Programa de Uso Eficiente y Ahorro de Agua (implementación de la Ley 373 de 1997).

(...)"

Que mediante radicado No. 2016EE4207 del 07 de julio de 2016, esta Corporación otorgó un término de tres (03) meses, contados a partir del recibo de dicha comunicación, para presentar autorización sanitaria favorable expedida por la Secretaria de Salud de Boyacá.

Que a través de oficio con radicado No. 2018ER1552 del 05 de marzo de 2018, la empresa AES CHIVOR, ya identificada, presento copia de la Resolución No. 034 del 26 de febrero de 2018, por la cual se otorga una autorización sanitaria favorable, expedida la Secretaria de Salud de Boyacá.

FUNDAMENTO JURÍDICO

Que el numeral noveno del artículo 31° de la Ley 99 de 1993, establece que dentro de las funciones atribuidas a las Corporaciones Autónomas Regionales, está la del otorgamiento de concesiones, permisos, autorizaciones, y licencias ambientales requeridas por la ley para el uso, aprovechamiento, movilización de los Recursos Naturales Renovables o para el desarrollo de actividades que afecten o puedan afectar el medio ambiente.

Que mediante Acuerdo No. 003 del veinticuatro (24) de febrero de 2016 "Por medio del cual se establece la estructura orgánica de la Corporación Autónoma Regional de Chivor "CORPOCHIVOR", se determinan las funciones de sus dependencias y se dictan otras disposiciones"; en su artículo 4° se establecen las funciones de la Secretaría General y Autoridad Ambiental, definiendo en el numeral 12° las de "Atender el proceso de evaluación y otorgar las solicitudes de licencias, permisos y autorizaciones ambientales requeridas para el uso, aprovechamiento o movilización de los recursos naturales o para el desarrollo de actividades que generen o puedan generar deterioro ambiental, con forme a las disposiciones vigentes y delegadas".

Que el Decreto 1076 de 2015 “por medio del cual se expide el Decreto Único Reglamentario del sector Ambiente y Desarrollo Sostenible” establece:

“ARTÍCULO 2.2.3.2.7.4. Término de las concesiones. Las concesiones a que se refieren los artículos anteriores se otorgarán por un término no mayor de diez (10) años, salvo las destinadas a la prestación de servicios públicos o a la construcción de obras de interés público o social, que podrán ser otorgadas por periodos hasta de cincuenta (50) años.”

ARTÍCULO 2.2.3.2.7.5. Prórroga de las concesiones. Las concesiones podrán ser prorrogadas, salvo, por razones de conveniencia pública.

...

“ARTÍCULO 2.2.3.2.8.4. Término para solicitar prórroga. Las concesiones de que trata este capítulo sólo podrán prorrogarse durante el último año del período para el cual se hayan otorgado, salvo razones de conveniencia pública”

Que el mismo Decreto, en el artículo 2.2.3.2.19.2., Sección 19, Capítulo 2, Título 3, Parte 2, Libro 2 establece que “Los beneficiarios de una concesión o permiso para el usos de aguas o el aprovechamiento de cauces, están obligados a presentar a la Autoridad Ambiental competente para su estudio aprobación y registro, los planos de las obras necesarias para la captación, control, conducción, almacenamiento o distribución del caudal o el aprovechamiento del cauce.

En la resolución que autorice la ejecución de las obras se impondrá la titular del permiso o concesión la obligación de aceptar y facilitar la supervisión que llevará a cabo la Autoridad Ambiental competente para verificar el cumplimiento de las obligaciones a su cargo.”

Que revisado el expediente administrativo CA 023/06, en concordancia con lo establecido en el concepto técnico de fecha 24 de junio de 2016, se puede concluir que es viable prorrogar la concesión de aguas otorgada mediante Resolución No. 571 del 30 de mayo de 2006, ampliando el caudal otorgado a 0,90 lps.

Que siendo así, resulta necesario que la empresa AES CHIVOR identificada con Nit. 830.025.205-2, presente nuevamente las memorias de cálculo y planos del sistema de captación y control de caudal, donde se garantice que se va a derivar el nuevo caudal otorgado.

Que en mérito de lo expuesto, la Secretaría General y Autoridad Ambiental de “CORPOCHIVOR”,

RESUELVE

ARTÍCULO PRIMERO: PRORROGAR Y AMPLIAR la concesión de aguas superficiales otorgada mediante Resolución 571 del 30 de mayo de 2006, a favor de la empresa AES CHIVOR, identificada con Nit. 830025205-2, representada legalmente por el señor Federico Ricardo Echavarría Restrepo, identificado con cédula de ciudadanía No. 71.637.342 de Medellín y/o quien haga sus veces, en un caudal total de **0.90 litros por segundo**, a derivar de la fuente de uso público “Sin Nombre”, en beneficio de los predios denominados “el Cachipay”, “El Cocuy” y “El Piedrón”, ubicados en las veredas San Rafael, Calichana y Cachipay, respectivamente, del municipio de



CORPORACIÓN AUTÓNOMA
REGIONAL DE CHIVOR

CORPOCHIVOR

RESOLUCIÓN No.

27 FEB 2018

TERRITORIO *Agroambiental*

Santa María – Boyacá, con destino a satisfacer necesidades de uso doméstico e industrial (sistema contra incendios).

ARTÍCULO SEGUNDO: El concesionario deberá presentar, dentro del término de sesenta (60) días contados a partir de la ejecutoria del presente Acto Administrativo, las memorias de cálculo y planos del sistema de captación que garantice que se va a derivar el caudal total otorgado correspondiente a de 0.90 litros por segundo, para su evaluación y respectiva aprobación.

PARÁGRAFO: Respetar el caudal ecológico que requieren los ecosistemas para subsistir aguas abajo, garantizando que el mecanismo de control de caudal capte solo el otorgado por la Corporación.

ARTÍCULO TERCERO: El concesionario deberá presentar dentro de los sesenta (60) días siguientes a la ejecutoria de la presente Resolución, el Programa para Uso Eficiente y Ahorro del Agua – PUEAA, acorde con lo dispuesto por la Ley 373 de 1997 y los términos de referencia establecidos por CORPOCHIVOR, para su respectiva evaluación y aprobación.

PARÁGRAFO: El beneficiario del permiso deberá hacer uso eficiente y racional del agua por medio de la instalación de medidores, registros, llaves, flotadores en tanques de almacenamiento de agua, velando por un adecuado uso del recurso hídrico, evitando el desperdicio, reduciendo pérdidas y evitando la captación ilegal.

ARTÍCULO CUARTO: Requerir a la empresa AES CHIVOR, identificada con Nit. 830025205-2, representada legalmente por el señor Federico Ricardo Echavarría Restrepo, identificado con cédula de ciudadanía No. 71.637.342 de Medellín y/o quien haga sus veces, para que dentro del término de quince (15) días contados a partir de la ejecutoria del presente acto administrativo, legalice la captación de aguas que deriva al estanque ubicado en el predio “Cachipay” y es utilizado para fines pecuarios y recreacionales de los soldados.

ARTÍCULO QUINTO: La concesión es prorrogada por un término de DIEZ (10) AÑOS, contados a partir de la ejecutoria del presente Acto Administrativo y sólo podrá prorrogarse durante el último año del período para el cual se haya adjudicado, salvo razones de conveniencia pública.

ARTÍCULO SEXTO: La concesión otorgada no será obstáculo para que con posterioridad se reglamente de manera general la distribución de las aguas o para que se modifiquen las condiciones de la concesión, por razones de conveniencia pública o el acaecimiento de hechos que alteren las condiciones ambientales.

ARTÍCULO SÉPTIMO: Toda concesión implica para la beneficiaria, como condición para su subsistencia, la inalterabilidad de las condiciones impuestas en la presente Resolución. Cuando la concesionaria tenga necesidad de efectuar modificación en las condiciones de la Resolución respectiva, deberá solicitar previamente la autorización correspondiente, comprobando la necesidad de la reforma.

ARTÍCULO OCTAVO: Para que la concesionaria pueda traspasar, total o parcialmente, la presente concesión, necesita autorización previa de CORPOCHIVOR, quien podrá negarla cuando por causas de utilidad pública o interés social lo estime conveniente, mediante providencia motivada.

ARTÍCULO NOVENO: En caso de que se produzca la tradición de los predios beneficiados con la concesión, el nuevo propietario, poseedor o tenedor, deberá solicitar el traspaso de la concesión dentro de los sesenta (60) días siguientes, para lo cual presentará los documentos que lo acrediten como tal y los demás que se le exijan con el fin de ser considerado como nuevo titular de la concesión.

PARÁGRAFO: La Corporación Autónoma Regional de Chivor, CORPOCHIVOR, está facultada para autorizar el traspaso de una concesión, en las condiciones originales o modificándolas.

ARTÍCULO DÉCIMO: La presente concesión no grava con servidumbre los predios afectados por el aprovechamiento y conducción del agua. El establecimiento de tal servidumbre deberá gestionarla la interesada con los propietarios de las heredades sirvientes, siguiendo el procedimiento establecido en el Decreto Único Reglamentario 1076 de 2015 o por conducto de organismo jurisdiccional.

ARTÍCULO DÉCIMO PRIMERO: El suministro de agua para satisfacer concesiones, está sujeto a la disponibilidad del recurso, por tanto, el Estado no es responsable cuando por causas naturales no pueda garantizar el caudal concedido. La precedencia cronológica en las concesiones no otorga prioridad, y en casos de escasez todas serán abastecidas a prorrata o por turnos, de acuerdo con lo establecido en el artículo 2.2.3.2.13.16 del Decreto Único Reglamentario N° 1076 de 2015.

ARTÍCULO DÉCIMO SEGUNDO: Las aguas independientemente del predio y del uso a que se destinen, no se pueden transferir por venta, donación o permuta entre particulares, ni por ningún otro modo traslativo de dominio, ni podrán arrendarse, ni gravarse, ni constituirse sobre ellas derecho personal o de otra naturaleza. Por consiguiente es nula toda cesión, transacción o contrato hecho sobre las aguas, según lo dispuesto en el artículo 2.2.3.2.2.7 del Decreto Único Reglamentario N° 1076 de 2015.

ARTÍCULO DÉCIMO TERCERO: El concesionario, deberá realizar actividades de reforestación con vegetación de la zona, en un área no inferior a dos (2) hectáreas, sobre la faja de protección de la fuente hídrica objeto del trámite de concesión de aguas.

PARÁGRAFO: se recomienda mejorar la cobertura forestal boscosa, protegiendo adecuadamente la faja paralela a la línea de mareas máximas de la fuente hídrica, respetando los treinta (30) metros a cada lado de la ribera.

ARTÍCULO DÉCIMO CUARTO: CORPOCHIVOR, declarará la caducidad de la concesión en los siguientes casos, entre otros:

- a) La cesión del derecho al uso del recurso hecha a terceros, salvo que medie permiso previo y escrito de CORPOCHIVOR.
- b) La utilización de la concesión para uso diferente al señalado.
- c) La variación sin autorización, de las condiciones de la concesión.
- d) El incumplimiento grave y reiterado de las normas sobre preservación de los recursos naturales.
- e) No usar la concesión durante dos (2) años, sin causa justificada, la cual deberá ser presentada en este lapso.
- f) La disminución progresiva o el agotamiento del recurso.
- g) Cuando se haya sancionado a la concesionaria con multas, en dos oportunidades.
- h) Cuando se haya requerido a la concesionaria en dos oportunidades para la presentación de planos.

ARTÍCULO DÉCIMO QUINTO: El concesionario deberá cancelar a CORPOCHIVOR la respectiva tasa por utilización del agua, de conformidad con lo establecido en el Decreto Único Reglamentario N° 1076 de 2015, o por las normas que la sustituyan o modifiquen. Para lo cual la Corporación facturará con una periodicidad anual a partir de la notificación de la presente providencia.

PARÁGRAFO PRIMERO: Los recursos provenientes del recaudo de la tasa por utilización del agua, se destinarán a la protección y recuperación del recurso hídrico, de conformidad con lo establecido en el respectivo Plan de Ordenación y Manejo de la Cuenca.



CORPORACIÓN AUTÓNOMA
REGIONAL DE CHIVOR

CORPOCHIVOR

RESOLUCIÓN No.

27 MAR 2018

TERRITORIO: Agroambiental

126

PARÁGRAFO SEGUNDO: El beneficiario podrá presentar en el mes de enero de cada año gravable, la autodeclaración de volúmenes efectivamente captados en el formato instituido para ello por la Corporación Autónoma Regional de Chivor - CORPOCHIVOR, para lo cual, se requiere implementar un sistema de medición, según lo establecido en el parágrafo del artículo 2.2.9.6.1.6 del Decreto Único Reglamentario N° 1076 de 2015.

ARTÍCULO DÉCIMO SEXTO: El concesionario debe realizar el pago por concepto del servicio de seguimiento a permisos ambientales en el momento que este servicio se preste por parte de la Corporación, según lo establecido por el artículo 96 de la Ley 633 de 2000, la Resolución 1280 de 2010 expedida por el Ministerio de Ambiente y Desarrollo Sostenible, y la Resolución 577 de 2013 expedida por la Corporación Autónoma Regional de Chivor, CORPOCHIVOR.

ARTÍCULO DÉCIMO SEPTIMO: La Corporación Autónoma Regional de Chivor - CORPOCHIVOR, impondrá al beneficiario o a sus legítimos representantes según sea el caso, las sanciones de que trata el Decreto Único Reglamentario N° 1076 de 2015 y/o la Ley 1333 de 2009 o la norma que los adicione, modifique o sustituya, de llegarse a comprobar que se han infringido las obligaciones establecidas en esta Resolución y en especial las dispuestas por el artículo 2.2.3.2.24.2 del Decreto Único Reglamentario N° 1076 de 2015.

ARTÍCULO DÉCIMO OCTAVO: Notifíquese el presente acto administrativo a la empresa AES CHIVOR identificada con Nit 830025205-2, representada legalmente por el señor Federico Ricardo Echavarría Restrepo, identificado con cédula de ciudadanía No. 71637342 de Medellín y/o quien haga sus veces, conforme lo disponen los artículos 67 y ss. de la Ley 1437 de 2011.

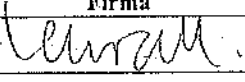

ARTÍCULO DÉCIMO NOVENO: La presente Resolución deberá ser publicada en el Boletín Oficial de CORPOCHIVOR, de conformidad con el artículo 71 de la Ley 99 de 1993.

ARTÍCULO VIGÉSIMO: Contra la presente Resolución procede el recurso de reposición ante la Secretaría General y Autoridad Ambiental de CORPOCHIVOR, dentro de los diez (10) días hábiles siguientes a su notificación, según lo dispuesto en el artículo 74 del Código de Procedimiento Administrativo y de lo Contencioso Administrativo.

NOTIFÍQUESE, PUBLÍQUESE Y CÚMPLASE


DIANA SORAYA JIMÉNEZ SALCEDO
Secretaria General

CORPOCHIVOR
CORPORACIÓN AUTÓNOMA REGIONAL DE CHIVOR
GARAGOA
EN LA FECHA NOTIFICO PERSONALMENTE EL CONTENIDO
DE LA RESOLUCIÓN No. 126 27-03-18
CON LAS ADVERTENCIAS DE LEY
EL NOTIFICADO
C.C. No. 79.513.642
LA SECRETARIA

	Nombres y Apellidos	Cargo, Dependencia	Firma	Fecha
Proyectado por:	Laura catalina Montenegro Díaz	Abogada CPS Secretaría General		29/01/2018
Revisado y Aprobado para Firma Por:	Diana Soraya Jiménez Salcedo	Secretaria General		26/03/18
No. Expediente:	CA 023-06			
Los Arriba firmantes declaramos que hemos revisado el presente documento y lo encontramos ajustado a las normas y disposiciones legales. Así mismos la información contenida en él, es precisa, correcta, veraz y completa y por lo tanto, lo presentamos para la correspondiente firma del funcionario competente de la corporación.				